



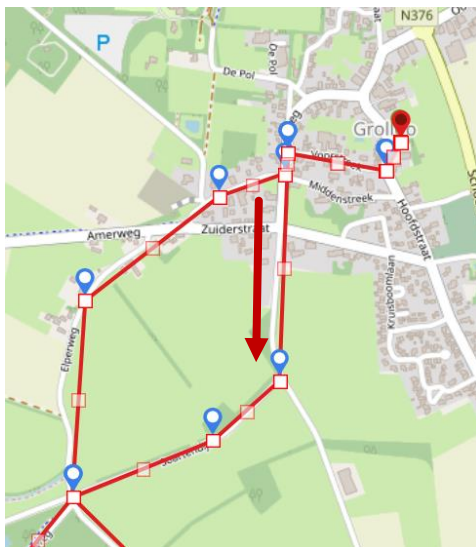
RA = Rechtsaf
LA = Linksaf
RD = Rechtdoor
ri. = Richting

Afstand : 10,5 of 13,5 KM
Provincie : Drenthe
Plaats : Grolloo
Vertrekpunt : Restaurant Hofsteenge
: Hoofdstraat 11
: 9444 PA Grolloo
: of
: P van Staatsbosbeheer
: Uteringsweg
: Grolloo
Bijzonderheden : heide, bos en ven
: 70% onverhard.

: versie April 2021

-- Een afwisselende route, boswachterij Grolloo met een mooie ven en veel heide. Plus 'Cuby and the Blizzards' museum in Grolloo --

Deze route is aangepast April 2021 ivm diverse afgesloten paden door Staatsbosbeheer. Daarom is de route langer geworden vanuit Grolloo. U kunt deze route ook starten vanaf de P aan de Uteringsweg. Begin dan vanaf punt 2.



1.

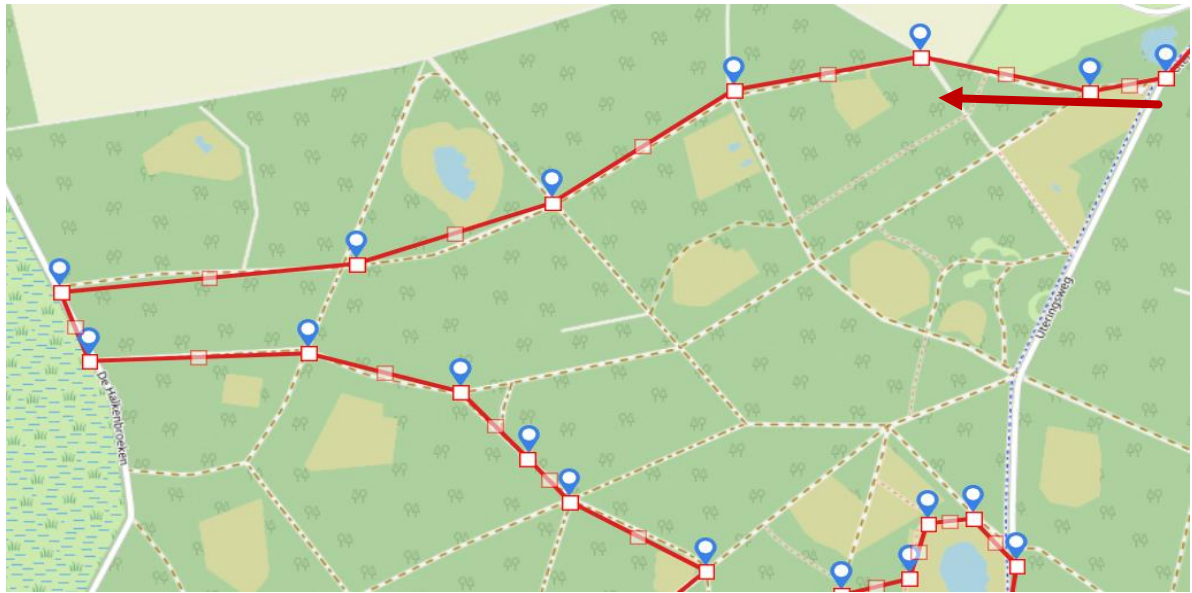
ZIE TRAJECTKAART

Vanaf het restaurant oversteken 'de Voorstreek', ri het museum van Cuby and the Blizzards.

Einde LA 'Amerweg'. 2 x kruising RD 'Heetlagendijk'.

RA 'Soartendijk'.

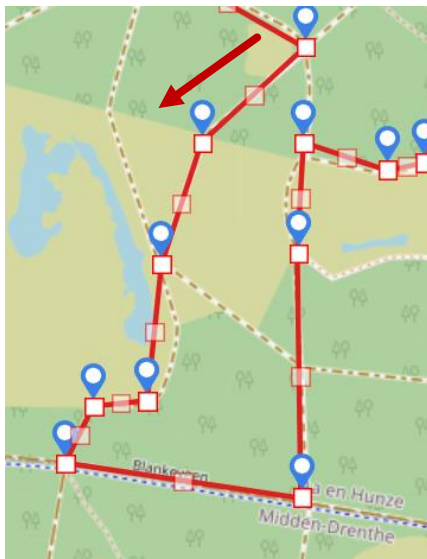
Op de kruising LA en gelijk RA op de Uteringsweg.



2.

ZIE TRAJECTKAART:

Ga voor de P RA en dan 2^e pad LA. Ga 3 x RD op de kruising tot einde van dit pad totaal ong 1,5 km. Ga LA klein stukje verharde weg. Gelijk eerste pad weer LA. Op de kruising RD. Eerste pad RA is eigenlijk met de bocht mee naar rechts. Volgende kruising RD.



3.

ZIE TRAJECTKAART: Op de kruising RA (rode paaltjesroute). Volgende kruising op de heide RD (rode paaltjesroute). Op de kruising LA (voor het fietspad) de klinkerweg. 1^e pad LA. Op de kruising RD. Direct na het heideveld RA.



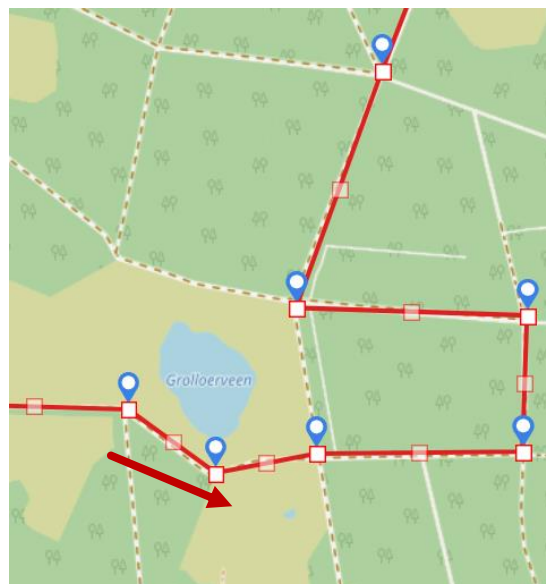
4.

ZIE TRAJECTKAART: Na de bocht 1^e RA, RD over het vlondertje en blijf langs het veld lopen dit is een klein paadje deze gaat met een bocht naar rechts langs het veld blijven lopen. RA fietspad deze gaat over in een vlonderpad over een prachtig ven (*in de cirkel, ooit stond hier een prachtige Tjasker, helaas is deze al lange tijd weg*) Na het vlonderpad 1^e LA klein stukje klinkerweg RD zandpad vervolgen.

5.

ZIE TRAJECTKAART:

RD voorbij het bankje met uitzicht op het ven.
Volgende kruising RD.
Volgende kruising LA.
Volgende kruising weer LA.
Volgende kruising RA.
Volgende kruising RD.



6.

ZIE TRAJECTKAART:

Ga einde van pad LA op de verharde weg.
Ga RD op de kruising en volg Elperweg. Dit is RD weer ri. Grolloo.
Einde RA 'Amerweg', gelijk weg oversteken en LA 'Amerweg' vervolgen. RA Voorstreek ri Restaurant Hofsteenge.

*



Einde van de route

Ik hoop dat u heeft genoten van deze route. Heeft u op- en of aanmerkingen dan zou ik het fijn vinden als u mij daarover mailt.

Het is mijn intentie om de wandelingen zo optimaal mogelijk te beschrijven, maar er kunnen altijd onverwachte problemen of wijzigingen zich voordoen..

Ik stel een reactie op de site www.wandelvanuit.nl erg op prijs.

Like ons op facebook: <https://www.facebook.com/wandelvanuit>

Mailadres: wvu@wandelvanuit.nl